

Acquaviva delle Fonti, Casamassima, Conversano,  
Mola di Bari, Noicattaro, Rutigliano

via N.Rota 28/A - 70042 Mola di Bari - 080 4737490

## REALIZZAZIONE DI RETE SENTIERISTICA NATURALmete

REGIONE PUGLIA - PSR 2007-2013 MISURA 313 - Azione 3

PROGETTO DEFINITIVO/ESECUTIVO

PROGETTAZIONE:

RTP - rr.architetti&co

Dott. Arch. Roberto LAPENNA

COLLABORAZIONE:

Dott. Arch. Rosita VINELLA

Dott. Ing. Antonello LATTARULO

Dott. For. Roberto GRECO

Via G.Leopardi 16  
70017 Putignano (BA)  
0804058418  
rr.architetti@libero.it

Dr. Arch.  
Michele Roberto  
LAPENNA  
2502

ELABORATO:

ABACO SEGNALETICA

GIUGNO 2014

La segnaletica sarà conforme al Codice della Strada  
I segnali e cartelli saranno realizzati su supporto in lamiera di alluminio su pali in acciaio zincato verniciato a polveri epossidiche.





IMMAGINE	DESCRIZIONE	LOCALIZZAZIONE	SIMBOLO
<b>CARTELLI TEMATICI</b>			
	CARTELLI 150 X 100 cm con mappa completa dell'itinerario con tutti i loghi	nodi in corrispondenza di: centri storici stazioni ferroviarie	
	CARTELLI 50 X 35 cm con mappa completa dell'itinerario con tutti i loghi	nodi in ambito extraurbano	
	CARTELLI 50 X 35 cm tematici	nei punti dove il percorso incontra aree di interesse naturalistico in corrispondenza delle aree di interscambio	

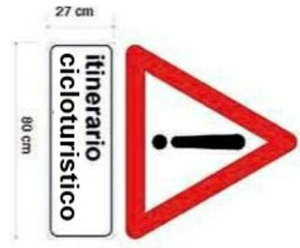








IMMAGINE	DESCRIZIONE	LOCALIZZAZIONE	SIMBOLO
<b>SEGNALI STRADALI VERTICALI</b>			
	<p>segnale di pericolo generico con pannello integrativo (fig.11 art.103 DPR 495/92) con pannello integrativo (mod.11 6 art.83 DPR 495/92)</p>	<p>nelle strade extraurbane ad elevato traffico in corrispondenza degli incroci con le SS e SP che intersecano il tracciato dell'itinerario</p> <p>SP 125 SP 139 SP 82 SP 82 SP 20 SP 127 COMPLANARE SS 100 COMPLANARE SS 100 SS 172 SP 65 SP 65 SP 65 SP 102 SP CONV-PUT SP 37 SP 50 SP 66 SP 66 SP 66 SP 111 SP 117 SP 179 SP 122 DOPPIO SS. 16 SP 205 uscita SS 16 Mola uscita SS16 Mola SP per Castiglione SP PER Castiglione SP PER Castiglione SP PER Castiglione</p>	
	<p>segnale di stop (fig. 11 37 art.107, DPR 495/92)</p>		
	<p>segnale di attraversamento ciclabile (fig. 11 14, DPR 495/92)</p>		
	<p>segnale di limite di velocità</p>	<p>Rutigliano: via Schiamante , via coppe di Bari Mola di Bari: Lungomare</p>	
<b>SEGNALI STRADALI ORIZZONTALI</b>			
	<p>segnaleletica orizzontale di attraversamento ciclabile</p>		



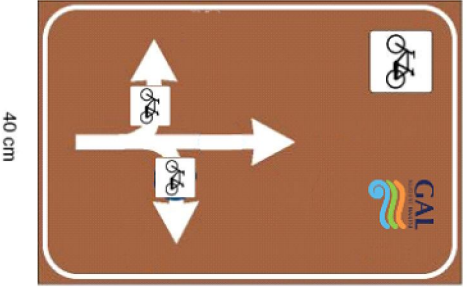










IMMAGINE	DESCRIZIONE	LOCALIZZAZIONE	SIMBOLO
	<p>Segnale di direzione (avviamento), alla ciclovia, ottenuto dai segnali turistici per strade extraurbane (fig. Il 294b art. 134 tab. Il 14a DPR 495/92)</p>		
 <p>Fig.3: Cartello "Turistico" con itinerari ricavato da modifiche delle figure 360 - 363 art. 136 DPR 495/92 <b>adatto anche per viabilità ordinaria</b></p>	<p>cartello di tipo turistico, ottenuto dai segnali turistici per strade extraurbane con modifiche fig. 360 e 363 art. 136 DPR 495/92</p>	<p>nelle strade extraurbane ad elevato traffico in corrispondenza degli incroci con le SS e SP che intersecano il tracciato dell'itinerario</p> <p>SP 125 SP 139 SP 82 SP 82 SP 20 SP 127 COMPLANARE SS 100 COMPLANARE SS 100 SS 172 SP 65 SP 65 SP 65 SP 102 SP CONV-PUT SP 37 SP 50 SP 66 SP 66 SP 66 SP 111 SP 117 SP 179 SP 122 DOPPIO SS. 16 SP 205 uscita SS 16 Mola uscita SS 16 Mola SP per Castiglione SP PER Castiglione SP PER Castiglione SP PER Castiglione SP 111</p>	
	<p>fig 371 Parcheggio di scambio con itinerari turistici od escursionistici a piedi</p>	<p>in corrispondenza delle aree di sosta</p>	



IMMAGINE	DESCRIZIONE	LOCALIZZAZIONE	SIMBOLO
<b>CARTELLI DI INDIRIZZO</b>			
	<p>cartelli direzionali a forma di freccia con indicazione numero del punto nodale da raggiungere e distanza dal luogo di interesse</p>	<p>lungo il tracciato cicloturistico in corrispondenza degli incroci e diramazioni</p>	
	<p>cartelli rotatorie</p>	<p>prima di immettersi nella rotatoria</p>	
<b>SISTEMI DI MODERAZIONE VELOCITA'</b>			
	<p>cuscini berlinesi</p>	<p>Rutigliano: via Schiamante , via coppe di Bari Mola di Bari: Lungomare in corrispondenza dei rettili nei distanza 400 m fra ogni elemento</p>	
	<p>rallentatori ottico sonori</p>	<p>S.S. 107 Rutigliano: via Schiamante „ via coppe di Bari Mola di Bari: Lungomare precedono il punto di attraversamento o il cuscino berlinesee/o rialzo carreggiata</p>	
	<p>rialzo carreggiata</p>	<p>Rutigliano: via Schiamante „ via coppe di Bari Mola di Bari: Lungomare</p>	